



## Walderlebnispfad



NR. 1: WALDERLEBNISPFAD	
<b>Länge:</b>	3,6 km (kürzere Route 2,6 km) Waldwege
<b>Höhenunterschied:</b>	ca. 100 m
<b>Ausgangspunkt:</b>	Parkplatz am Waldrand an der Schützenstraße

**An unsere „kleinen“ Besucher:**  
 Euch wünschen wir besonders viel Spaß an den Stationen des Walderlebnispfades, zu denen euch „Bixi“ das Eichhörnchen führen wird.



## Zur Pfudermühle und nach Hatzenreuth

Vom Festplatz Waldsassen ausgehend rechts in die Pfaffenreuther Straße gehen. Nach ca. 100 m links in den Egnermühlweg einbiegen. Dort beginnt der Nurtschweg (gelb/rot/gelb). An der Egnermühle (Kollermühle) vorbei auf Waldwegen zur Forstkapelle. Dann nach links weiter durch den Hochwald bergab zur Pfudermühle. Am Waldrand links abbiegend gehen wir an der Pfudermühle vorbei, nochmals links und durch offene Flur weiter zum Waldrand. Beim Stromhäuschen biegen wir rechts ab, marschieren der Markierung folgend den Forstweg bergan bis zu einer kleinen hölzernen Waldkapelle. Wir überqueren die Staatsstraße Waldsassen-Neualbenreuth und wandern zum Dorf Hatzenreuth. In der Ortsmitte biegen wir links ab. Am Ortsende rechts abbiegen und einem Feldweg folgen. Dem Verlauf der bayerisch/böhmischen Grenze folgend erreichen wir entlang des Obstlehrpfades Mammersreuth. Die Kreisstraße überqueren und weiter zum Sammelhof. Auf der Höhe des Kriegerdenkmals links abbiegen zum Waldgebiet Pfaffenwinkel. Dem Forstweg der Beschilderung folgen. Nach ca. 1 km rechts abbiegen und der ausgeschilderten Waldstrecke folgen. Am Waldrand rechts abbiegen, weiter bis zur Straße nach Waldsassen zum Ausgangspunkt zurück.

**Bitte beachten:** Der Weg ist nur in der beschriebenen Richtung ausgeschildert.

NR. 6: ZUR PFUDERMÜHLE UND NACH HATZENREUTH	
<b>Länge:</b>	ca. 18 km überwiegend Waldwege sowie ca. 3 km Flur- und Landstraßen
<b>Höhenunterschied:</b>	ca. 120 m
<b>Ausgangspunkt:</b>	Parkplatz „Festplatz“
<b>Einkehrmöglichkeit:</b>	Keine, bitte Brotzeit mitnehmen!



## Zur Kollergrün

Der Weg führt zunächst durch lichten Wald, kreuzt nach ca. 600 m den Stationsweg, etwas bergan und verläuft eben bis zu einem Wurzelwegweiser. Hier rechts abwärts, die Staatsstraße Waldsassen-Schirnding überqueren, und links der Markierung folgen. Nach ca. 300 m erreicht man die legendäre Gründungsstätte von Waldsassen – Kollergrün. Dem Wegweiser Neusorg-Panzen folgen und vom Wanderparkplatz ca. 200 m der Straße folgen. Einkehrmöglichkeit im Gasthaus Panzen. Wer nicht einkehrt, folgt der Markierung am Waldrand scharf rechts, immer am Waldsaum entlang in eine Senke mit herrlichem Blick auf den Tillenberg und den Kaiserwald (Tschechien). An zwei Waldweihern vorbei steigt der Weg an bis zu einer Waldspitze, von der aus man auf den Ort Hundsbach sieht. Nun führt der Weg westwärts und wir erblicken wieder die Basilika von Waldsassen. Nach dem Überqueren der Staatsstraße gehen Sie durch lichten Hochwald bis zum Stationsweg. Von hier nach links ca. 100 m, dann nach rechts leicht ansteigend am Waldrand entlang. Nach etwa 500 m kommt der Ausgangspunkt in Sicht.

**Bitte beachten:** Der Weg ist nur in der beschriebenen Richtung ausgeschildert.

NR. 2: ZUR KÖLLERGRÜN	
<b>Länge:</b>	ca. 6,1 km
<b>Höhenunterschied:</b>	ca. 40 m
<b>Ausgangspunkt:</b>	Parkplatz am Waldrand an der Schützenstraße
<b>Einkehrmöglichkeiten:</b>	etwa 500 m abseits der Kollergrün (Gasthaus Panzen, Neusorg, Do + Fr Ruhetag)



## Zum Gommelberg und nach Königshütte

Vom Parkplatz rechts zur Egerer Straße, dann links Richtung Mitterteich bis zum Ortsausgang Waldsassen. Am höchsten Punkt der Straße rechts in den Kondrauer Quellenweg, nach ca. 50 m wieder rechts in den Wiesenweg bis auf den Schotterweg nach Bad Kondrau hinab (Variante 7a Quellenpark). Von da an rechts ca. 700 m bis zum Querweg, dann links nach Kondrau zur Klostergasse, rechts weiter, nach etwa 700 m links auf dem Gommelbergweg nach Pleußen. Hier lohnt sich ein Abstecher rechts zur Gommelbergkapelle. Wieder zurück geht es rechts in die Ortschaft und nach ca. 100 m links durch die neue Siedlung, über die Brücke nach Steinmühle hinab. Weiter Richtung Königshütte auf der Kreisstraße. Vor Königshütte den ersten Weg links den Berg hinauf. Links zum Gut „Altenhammer“ hinunter, immer auf der Asphaltstraße. Im Ort angekommen noch vor der Wondrebbrücke rechts in den Wald einbiegen weiter auf einem Forstweg entlang der Wondreb. Nach ca. 2,5 km können Sie einen Abstecher zum ehemaligen Wehr nach links machen. Dem Forstweg weiter folgen, den Berg hoch und auf halber Höhe dann links Richtung Waldsassen. Durch das Siedlungsgebiet geht es auf dem Altenhammerweg und der Pfaffenreuther Straße zurück zum Ausgangspunkt.

**Bitte beachten:** Der Weg ist nur in der beschriebenen Richtung ausgeschildert.

NR. 7: ZUM GOMMELBERG UND NACH KÖNIGSHÜTTE	
<b>Länge:</b>	ca. 15 km
<b>Höhenunterschied:</b>	ca. 90 m
<b>Ausgangspunkt:</b>	Parkplatz Schwanenwiese
<b>Einkehrmöglichkeiten:</b>	In den Gasthäusern Kondrauer Hof ab 18 Uhr, Mo/Do Ruhetag, sonntags 10.30 - 14 Uhr und Sommer ab 17.00 Uhr, Di/Sa Ruhetag

Die Variante 7a führt durch den Quellenpark der Kondrauer Mineralbrunnen und ist ca. 1 km lang mit verschiedenen Stationen.



## Rund um Waldsassen

Vom Parkplatz am ASV-Sportgelände kurz am Waldrand entlang, rechts abbiegen an der Waldkapelle und am Rotwildgehege vorbei zur Staatsstraße nach Konnersreuth, die wir überqueren. Auf dem Flurbereinigungsweg bis nach Kondrau wandern, auf der linken Seite befinden sich die Kondrauer Mineral- und Heilquellen. Wir unterqueren die B299, halten uns kurz rechts, dann links und wandern in Richtung Wondrebta. Nach ca. 1,2 km stoßen wir auf den Wanderweg 4 (Wasserlebnispfad an der Wondreb), biegen rechts ab und gehen in Richtung Schupfenteich. Vor dem Feldmarterl links abbiegen und am Ufer des Teiches entlang zum Stauwehr der Wondreb. Auf einem Holzsteg überschreiten wir den Fluss und wandern links auf einem Feldweg bis zur Kreisstraße Waldsassen-Pfaffenreuth, die wir überqueren. Weiter geht es in Richtung Egnermühle. Kurz vorher verlassen wir den Weg Nr. 4 und gehen rechts auf einem ansteigenden Waldweg zum Poxdörfersteig über den Papieranlagen. Von hier ergibt sich ein wunderbarer Ausblick auf Waldsassen, zur Kappl, ins Egerland und bei gutem Wetter bis ins Fichtelgebirge.

Am Waldsaum entlang wandern wir zur Straße Waldsassen-Neualbenreuth, biegen kurz vorher rechts ab und überqueren nach ca. 300 m links die Straße. Durch ein schönes Waldgebiet geht es bis zur Mammersreuther Straße, dann Richtung Waldsassen. Vor Ortsbeginn rechts abbiegen und weiter zur Lourdesgrotte, Mitterhof und links Richtung Hundsbach. Im Ort links abbiegen, am Schützenhaus vorbei, nach ca. 50 m links auf einen Flurbereinigungsweg zum Waldrand. Hier treffen wir auf den Wanderweg 2 und kehren zum Ausgangspunkt zurück. **Bitte beachten:** Der Weg ist nur in der beschriebenen Richtung ausgeschildert.

NR. 3: RUND UM WALDSASSEN	
<b>Länge:</b>	ca. 15 km Wald- und Feldwege und ca. 2 km geteerte Flur- und Landstraßen
<b>Höhenunterschied:</b>	ca. 70 m
<b>Ausgangspunkt:</b>	Parkplatz am Waldrand an der Schützenstraße
<b>Einkehrmöglichkeiten:</b>	In den Gasthäusern Kondrauer Hof ab 18.00 Uhr, Mo/Do Ruhetag, sonntags 10.30 - 14 Uhr und Sommer ab 17.00 Uhr, Di/Sa Ruhetag



## Zur Lourdes-Grotte

Über den Parkplatz in den Stadtpark. Entlang der alten Ringmauer bis zum Durchgang dieser Mauer hinten links. Hier verlassen wir den Park und biegen rechts in den Sandweg ein. Nach ca. 200 m gehen wir über den Holzsteg, der über die Wondreb führt, links in die Neualbenreuther Straße. Nach ca. 50 m wieder links in die Mammersreuther Straße. Entlang der alten Eichenallee kurz vor der Kurve links in den Grottenweg abbiegen. Am Kuglerweiher vorbei kommen wir nach etwa 15 Minuten an der Lourdesgrotte an. Nach weiteren 100 m sehen Sie das alte Hirnhäusl.

Hier beginnt die Variante 8a: rechts in einen Feldweg einbiegen und am Waldrand dem linken Weg folgen. Leicht rechts in den Teerweg einbiegen und bis zur Ortschaft Schloppach wandern, dort in die Hauptstraße links einbiegen und nach etwa 100 m rechts zur Ortschaft Egerteich. Nach dem Ortsseingang links in den Weg einbiegen und weiter entlang der Felder nach Hundsbach. Hier links abbiegen und nach Waldsassen zurück über den Fuß- und Radweg. Am Gut Mitterhof treffen wir wieder auf den Weg Nr. 8.

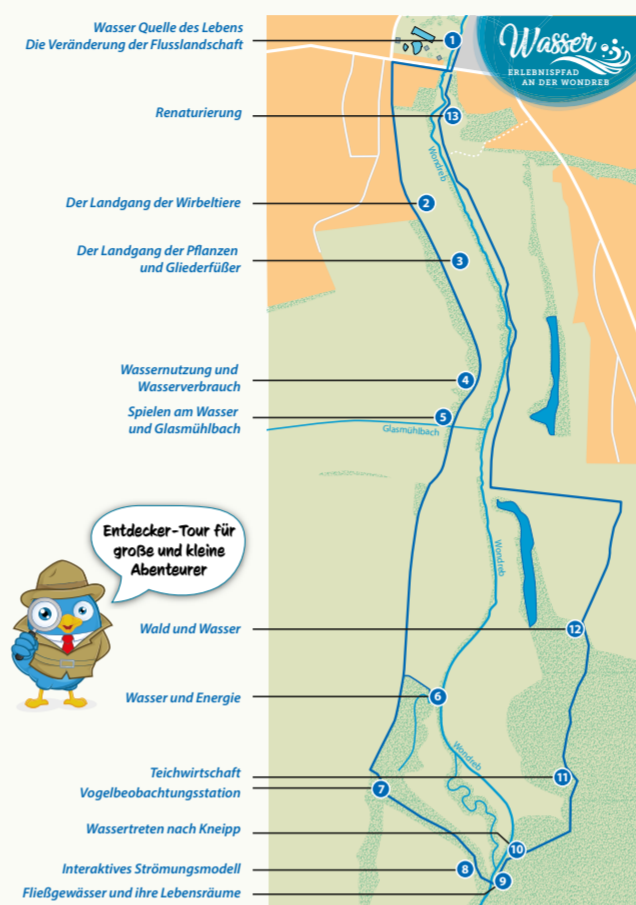
Am Mitterhof (Straußenfarm, Lamas, Alpakas) vorbei gelangen wir zum Fuß- und Radweg. Wenn Sie etwa 100m rechts gehen, können Sie die Straße sehen. Ansonsten links nach Waldsassen. Im Stadtgebiet dem Gehsteig folgen und kurz vor dem Krankenhaus links in die Stegwiesenstraße einbiegen. Nach wenigen Minuten wieder rechts zum Durchgang der Ringmauer und über den Stadtpark zum Ausgangspunkt.

**Bitte beachten:** Der Weg ist nur in der beschriebenen Richtung ausgeschildert.

NR. 8 und 8a: ZUR LOURDES-GROTTE	
<b>Länge:</b>	4,5 bzw. 13 km Fußweg bzw. befestigte Wege (Nr. 8 auch für Rollstuhlfahrer und Kinderwagen geeignet)
<b>Ausgangspunkt:</b>	Parkplatz Schwanenwiese
<b>Einkehrmöglichkeiten:</b>	Mitterhof Samstag und Sonntag ab 13.00 Uhr geöffnet



## Wasserlebnispfad an der Wondreb



NR. 4: WASSERLEBNISPFAD AN DER WONDREB	
<b>Länge:</b>	ca. 6 km bzw. 4,5 km Feld- und Waldwege
<b>Ausgangspunkt:</b>	Parkplatz „Festplatz“



## Marterlweg

Der Wanderweg führt an 20 typischen Flurkreuzen und Martern vorbei. Über die Münchenreuther Straße entlang des Stationsweges bis zum Waldrand beim Zieglerleuch, vorbei an den barocken Stationen des Rosenkranzes bis zur Abzweigung Alte Münchenreuther Straße. Nach 200 m verlassen Sie den Wald und steigen hinab in die Senke mit Blick zur Wallfahrtskirche Kappl. Dann stark ansteigend zum Dorf Münchenreuth vorbei an der Pfarrkirche zum alten Zollhaus Richtung Schirndinger Straße. Nach Überquerung ein kurzes Stück auf der Zufahrtstraße nach Pechtersreuth bis zur bekannten „Weißen Marter“. Von da links in den Wald abzweigen führt ein Pfad bis zur idyllisch gelegenen Mariengrotte in einem alten Steinbruch. Hier ist etwa die Hälfte der Wegestrecke von insgesamt 12 km erreicht. Der Wanderweg wendet sich scharf nach links auf einem anderen, am Waldrand gelegenen Grasweg zurück zur Schirndinger Straße TIR 20. Nach Überquerung beginnt der sog. Steinweg, eine Schotterstraße, die an 5 Gedenksteinen vorbeiführt. Jetzt ist die Kappl erreicht. Einkehrmöglichkeit im Kapplwirtsch. Nach der Kappl führt der Weg bei einem eisernen, im Steinblock verankertem Kreuz, rechts auf dem Nurtschweg vorbei an der Waldkapelle und dem Kneipp-Becken (Quellfassung des Glasbergbaches) bis zur Ortsflur Waldsassen. Ein Pfad bringt den Wanderer vorbei an einer Siedlung und einem Spielplatz nach Überquerung der Schützenstraße zurück zum Startpunkt.

**Bitte beachten:** Der Weg ist nur in der beschriebenen Richtung ausgeschildert.

NR. 9: MARTERLWEG	
<b>Länge:</b>	12,3 km, kürzere Route über Stationsweg zur Kappl ca. 7 km
<b>Höhenunterschied:</b>	ca. 135 m
<b>Ausgangspunkt:</b>	Parkplatz Schwanenwiese
<b>Einkehrmöglichkeiten:</b>	Gasthaus Rosner, Kappl 1 (Mo - Mi Ruhetag)



## Zur Kappl

Am Ende des Parkplatzes teilt sich der Weg:  
 Der Hauptweg 5 führt nach rechts über die Münchenreuther Straße und Schützenstraße zum Waldparkplatz beim ASV-Sportgelände. Von dort geht es auf befestigtem Fußgängerweg zur Kappl.

Die Variante 5a führt nach links über den Johannisplatz in die Liststraße weiter zu den Schrebergärten. Hier links zu der Kleintierzuchtanlage und danach rechts in den Feldweg einbiegen. Entlang dem Rotwildgehege bis zum Waldrand laufen und dann rechts über das Kneipp-Becken (Quellfassung des Glasbergbaches) und die St.-Josef-Kapelle auf Waldwegen bis zur Kappl (Länge 4,5 km). Einkehrmöglichkeit beim Kapplwirt.

Für den Rückweg stehen wieder zwei Möglichkeiten zur Wahl:  
 Der Hauptweg 5 führt links in Richtung Dietzenberg bis zum Wasserspeicher (schöner Ausblick über Sibyllenbad bis zum Tillenberg und nach Tschechien). Hier biegt man rechts ab nach Münchenreuth, wo man in der Ortsmitte (Pfarrkirche St. Emmeram) ebenfalls rechter Hand die Straße überquert und nun der alten Münchenreuther Straße folgt. Der Weg führt nun über schöne Fluren in den Wald, über den barocken Rosenkranzstationsweg nach Waldsassen, vorbei an der Brauerei, zum Ausgangspunkt zurück (Länge 5,3 km).

Die Variante 5b führt an der Kirche rechts bis zum Waldrand zurück. Hier biegt man links ab und folgt den 15 Rosenkranzstationen.

**Bitte beachten:** Der Weg ist nur in der beschriebenen Richtung ausgeschildert.

NR. 5: ZUR KAPPL	
<b>Länge:</b>	ca. 8 km (2 Stunden) Feld-/Waldwege
<b>Höhenunterschied:</b>	ca. 150 m
<b>Ausgangspunkt:</b>	Parkplatz „Schwanenwiese“
<b>Einkehrmöglichkeiten:</b>	Gasthaus Rosner, Kappl (Mo - Mi Ruhetag)



## Mountainbike-Tour „rund um Waldsassen“

Sie starten durch den Stadtpark zur Mammersreuther Straße Richtung Hatzenreuth, dann geht es über die Grenze nach Tschechien zur Wallfahrtskirche Maria Loreto. Über den Anton-Hartweg und den Wallenstein-Radweg fahren Sie bei Egerteich wieder nach Bayern ein. Nach den Dörfern Hundsbach und Neusorg geht es jetzt Richtung Kappl. Durch den Münchenreuther Wald erreichen Sie den Ortsrand von Konnersreuth, ehe Sie über Neudorf und den Gommelberg zum Altenhammer fahren und dort quer durch den Wernersreuther Wald über den Sammelhof und den Mitterhof nach Waldsassen zurückkehren.

R1: MOUNTAINBIKE-TOUR „RUND UM WALDSASSEN“	
<b>Länge:</b>	ca. 55 km überwiegend befestigte Feld- und Waldwege
<b>Ausgangspunkt:</b>	Parkplatz Schwanenwiese
<b>Einkehrmöglichkeiten:</b>	drei Gaststätten bei Maria Loreto, Gaststätte „Panzen“, Gaststätte „Kapplwirt“

## Radtouren rund um Waldsassen

Die Wanderwege 3, 4, 5, 6, 7 und 8 sowie den Rundweg Via Porta und den Weg nach Maria Loreto können Sie auch mit dem Fahrrad bewältigen. Bitte nehmen Sie Rücksicht auf die Wanderer. Durch Waldsassen führen viele Fernradwege, die Sie alle in unserer Karte finden. Kombinieren Sie Ihre Tour nach Laune und Kondition. Der R1 ist gut für Mountain-Bikes geeignet!



# Wander- und Radwege

Oberpfälzer Wald  
 www.tourismus.waldsassen.de



## MTB-Trails

Fünf Trails warten auf sportbegeisterte Mountainbiker, die eine Herausforderung suchen. Die GPX-Tracks gibt's über den QR-Code. Alle fünf Trails (in drei unterschiedlichen Schwierigkeitsstufen) können auch zu einer Runde zusammengefügt werden. Bitte haltet euch an die Trail-Rules und nehmt Rücksicht auf die Natur und die Fußgänger.

- Ronny Trail (Länge: 929 m)
  - Riot Trail (Länge: 751 m)
  - Nora Trail (Länge: 704 m)
  - Emil Trail (Länge: 347 m)
  - Loami Omi Trail (Länge: 432 m)
- Wasa-Trails ALL-IN-ONE

- Radwege**
- Grünes Dach Radweg
  - Wallenstein Radwanderweg
  - Iron Curtain Trail
  - Euregio-Egrensis-Radfernweg
  - EGW Egergrabenweg
  - Sibyllen-Radweg
  - Wondreb Radweg
  - MTB-Radweg R1

WASA-TRAILS (MTB)

Waldsassen  
 Barocker Himmel Bayerns

**Tourist-Info Waldsassen**  
 Basilikaplatz 3  
 95652 Waldsassen  
 Tel. +49 (0) 9632/88 - 160  
 tourist-info@waldsassen.de

www.tourismus.waldsassen.de



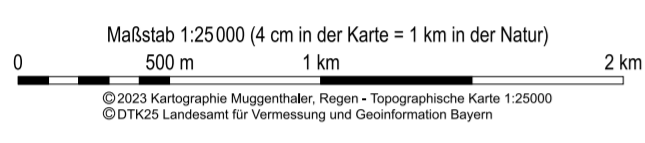


**Wandern und Pilgern**

**PILGERPFAD nach Maria Loreto in Tschechien:**  
Die Wanderung führt ab dem Dorf Mammersreuth über den Obstlehrpfad, Wiesen und Felder nach Altkinsberg in Tschechien zur Wallfahrtsanlage Maria Loreto. Die Kirche ist von Mai bis Oktober Dienstag bis Sonntag von 11.30 Uhr bis 16.00 Uhr geöffnet (8 km, 2 Einkehrmöglichkeiten in Tschechien).

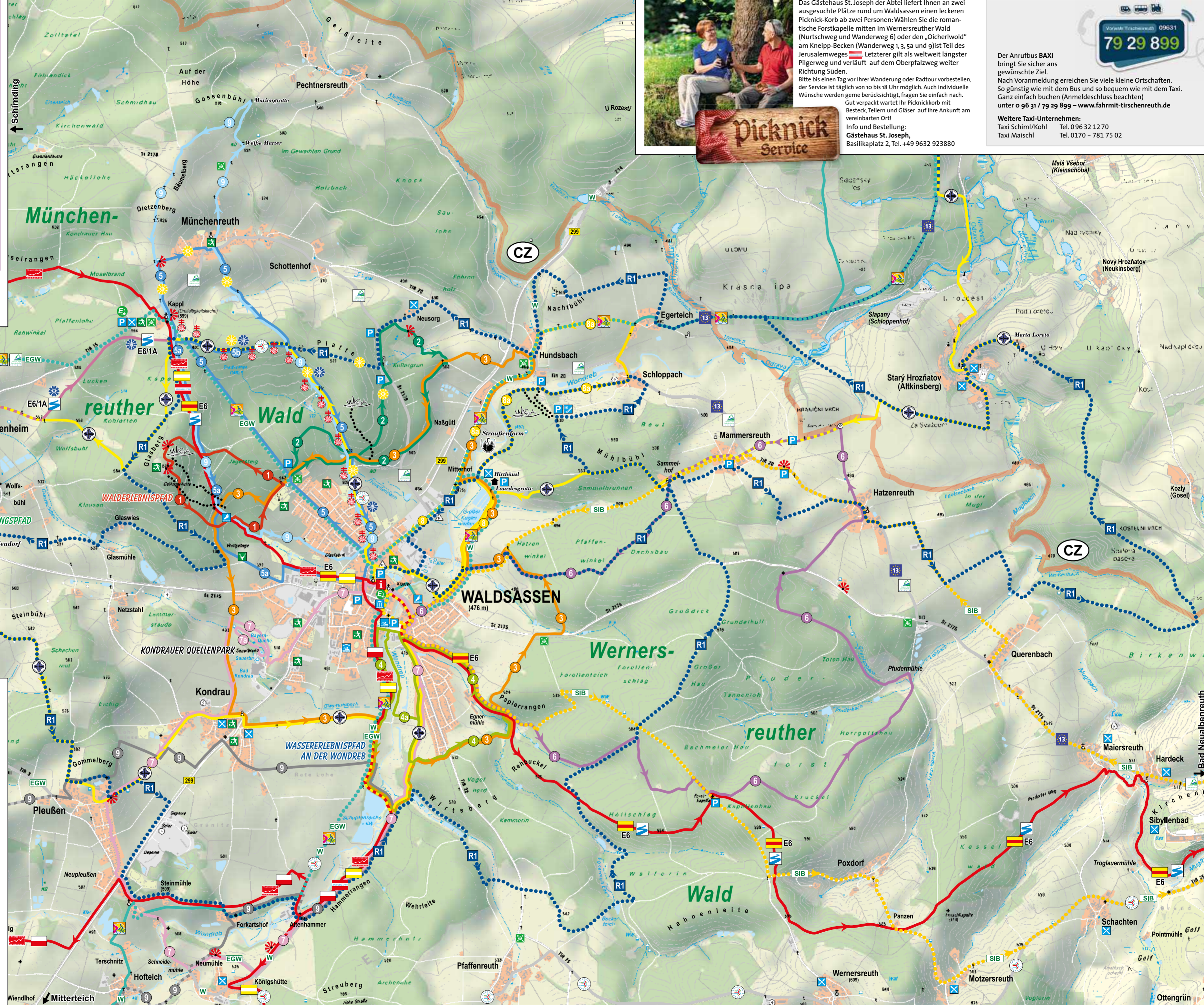
**Rundweg VIA PORTA:**  
Rundwanderweg über die Kappl, Konnersreuth, die Gommelbergkapelle und den Besinnungspfad Wasser (ca. 22 km, mehrere Einkehrmöglichkeiten).

**VIA PORTA/Jerusalemweg:**  
Der Ökumenische Pilgerweg beginnt in Volkenroda (unweit Mühlhausen/Thüringen), direkt am Kloster der dortigen evangelischen Jesusbruderschaft mit seinem berühmten Christus-Pavillon. Auf einer Gesamtlänge von gut 330 km führt er in 18 Etappen zur bayerischen Zisterzienserenabtei nach Waldsassen und ist Teil des Jerusalemweges.



- Legende**
- Tourist-Information
  - Info-Tafel
  - Parkplatz, Wanderparkplatz
  - Gasthaus
  - Stiftlandmuseum
  - Hallenbad
  - Freibad
  - Skilift
  - Kneippanlage
  - E-Bike Ladestation
  - Rettungspunkt
  - Spielplatz
  - Wildgehege
  - Kirche
  - Kapelle
  - Aussichtspunkt
  - Barocker Rosenkranz-Stationenweg
- Rundwanderwege Waldsassen**  
Markierung der Rundwanderwege in der Natur  
Rundwanderwege und Radweg R1:  
 1 2 3 4 5 6 7 8 9 R1
- Klosterlandschaftsweg
  - Gemeinwohl Wanderweg
  - Rundweg VIA-PORTA
  - Beginn Parkanlage Schwanenwiese
- Rundwanderweg Mitterteich**  
 Rundwanderweg Mitterteich - Pleußen - Kondrau
- Fernwanderwege**
- Oberpfalzweg
  - Jerusalemweg
  - Nurtsweg - Europäischer Fernwanderweg E6
  - und Alternativroute Goldsteig
  - Fränkischer Gebirgsweg
  - Steinwaldweg (Große Kösseine - Waldsassen)
  - 1A Marktredwitz - Kappl
  - Weg der Zisterzienser
  - Pilgerweg VIA-PORTA (Volkenroda - Waldsassen)

Notrufnummer in Deutschland: 112 / Notrufnummer in Tschechien: 00420 112  
Taxi: 09632 / 1270 (Schiml / Kohl) - 0170 / 7817502 (Maischl)



**Picknick Service**

Das Gästehaus St. Joseph der Abtei liefert Ihnen an zwei ausgesuchte Plätze rund um Waldsassen einen leckeren Picknick-Korb ab zwei Personen. Wählen Sie die romantische Forstkäpelle mitten im Wernersreuther Wald (Nurtsweg und Wanderweg 6) oder den „Ocherwald“ am Kneipp-Becken (Wanderweg 1, 3, 5a und 9) ist Teil des Jerusalemweges. Letzterer gilt als weltweit längster Pilgerweg und verläuft auf dem Oberpfalzweg weiter Richtung Süden.

Bitte bis einen Tag vor Ihrer Wanderung oder Radtour vorbestellen, der Service ist täglich von 10 bis 18 Uhr möglich. Auch individuelle Wünsche werden gerne berücksichtigt, fragen Sie einfach nach. Gut verpackt wartet Ihr Picknickkorb mit Besteck, Tellern und Gläsern auf Ihre Ankunft am vereinbarten Ort!

Info und Bestellung:  
**Gästehaus St. Joseph,**  
Basilikaplatz 2, Tel. +49 9632 923880

**Vorwahl Trachtersreuth 09631**  
**79 29 899**

Der Anrufbus BAXI bringt Sie sicher ans gewünschte Ziel.  
Nach Voranmeldung erreichen Sie viele kleine Ortschaften. So günstig wie mit dem Bus und so bequem wie mit dem Taxi. Ganz einfach buchen (Anmeldeschluss beachten) unter **0 96 31 / 79 29 899** - [www.fahrmit-tirschenreuth.de](http://www.fahrmit-tirschenreuth.de)

**Weitere Taxi-Unternehmen:**  
Taxi Schiml/Kohl Tel. 09632 1270  
Taxi Maischl Tel. 0170 - 781 75 02